淄简 033 号

生态淄博建设工作简报

2019 年第 34 期

淄博市环境保护工作委员会办公室　　2019 年 11 月 18 日

2019 年 10 月份环境质量情况通报

一、环境质量考核得分

（一）大气环境质量考核得分

10 月份，各区县大气环境质量考核得分从高到低依次为：文昌湖区 98.22 分，周村区 95.74 分，高新区 91.26 分，经开区 89.58 分，临淄区 86.43 分，沂源县 86.11 分，张店区 83.38 分，桓台县 82.19 分，高青县 80.12 分，博山区 78.27 分，淄川区 77.08 分。

（二）水环境质量考核得分

10 月份，各区县水环境质量考核得分从高到低依次为：张店区 100 分，周村区 100 分，高青县 100 分，沂源县 100 分，高新区 100 分，文昌湖区 100 分，经开区 100 分，临淄区 100 分，淄川区 99 分，桓台县 92 分，博山区 70 分。

（三）镇办（园区）空气质量考核得分

10 月份，全市镇办（园区）空气质量考核得分前 10 名分别为：高青县高城镇 91.46 分，沂源县燕崖镇 90.81 分，张店区房镇镇 88.33 分，高青县唐坊镇 88.17 分，周村区大街街办 87.45 分，高青县青城镇 86.88 分，周村区王村镇 86.32 分，淄川区龙泉镇 86.31 分，淄川区双杨镇 85.73 分，张店区傅家镇 85.31 分。

10 月份，全市镇办（园区）空气质量考核得分后 10 名（从倒数第 1 到倒数第 10）分别为：桓台县果里镇 64.43 分，张店区南定镇 65.10 分，桓台县索镇 67.72 分，博山区城东街办 68.95 分，淄川区般阳路街办 69.22 分，张店区体育场街办 69.28 分，沂源县鲁村镇 69.64 分，沂源县历山街办 69.65 分，张店区湖田街办 70.22 分，张店区中埠镇 70.41 分。详见附表 1。

二、大气环境质量状况

2019 年 10 月全市良好天数 17 天，同比减少 9 天。重污染天数 0 天，同比持平。6 项主要污染物浓度及同比改善分别为：二氧化硫（SO_2）15 微克/立方米，同比改善 40.0%；二氧化氮（NO_2）46 微克/立方米，同比改善 13.2%；可吸入颗粒物（PM_{10}）96 微克/立方米，同比改善 9.4%；细颗粒物（$PM_{2.5}$）51 微克/立方米，同比恶化 8.5%；一氧化碳（CO）1.6 毫克/立方米，同比持平；臭氧（O_3）160 微克/立方米，同比恶化 10.3%。全市综合指数为 5.63，同比改善 4.6%。10 月全市平均降尘量为 4.2t/km^2•月，其中，降尘量最高的是桓台县华沟点位，为 6.8t/km^2•月，最低的是张店区人民公园点位，为 1.6t/km^2•

月。具体降尘量见附表 2。

1.良好天数。良好天数最多的是沂源县，为 22 天，最少的是淄川区，为 16 天。除临淄区同比持平外，各区县均呈恶化趋势，其中淄川区恶化程度最大，同比减少 11 天。

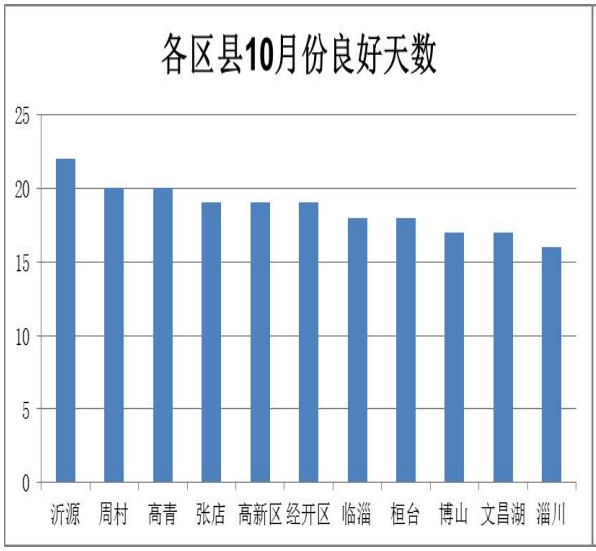

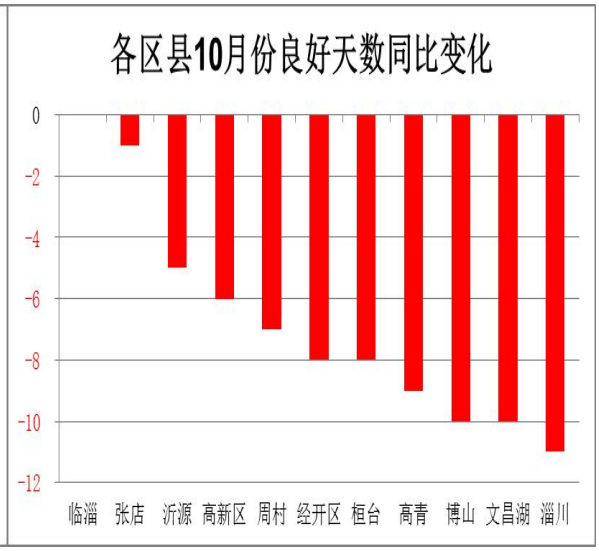

2.重污染天数（AQI＞200）。本月各区县重污染天数均为 0 天，同比持平。



3.细颗粒物（$PM_{2.5}$）。细颗粒物（$PM_{2.5}$）平均浓度最低的是文昌湖区，为 40μg/m^3，最高的是张店区，为 56μg/m^3。5 个区县呈同比改善趋势，其中，文昌湖区改善幅度最大，为 14.9%；6 个区

县呈同比恶化趋势，其中，淄川区恶化幅度最大，为 36.8%。

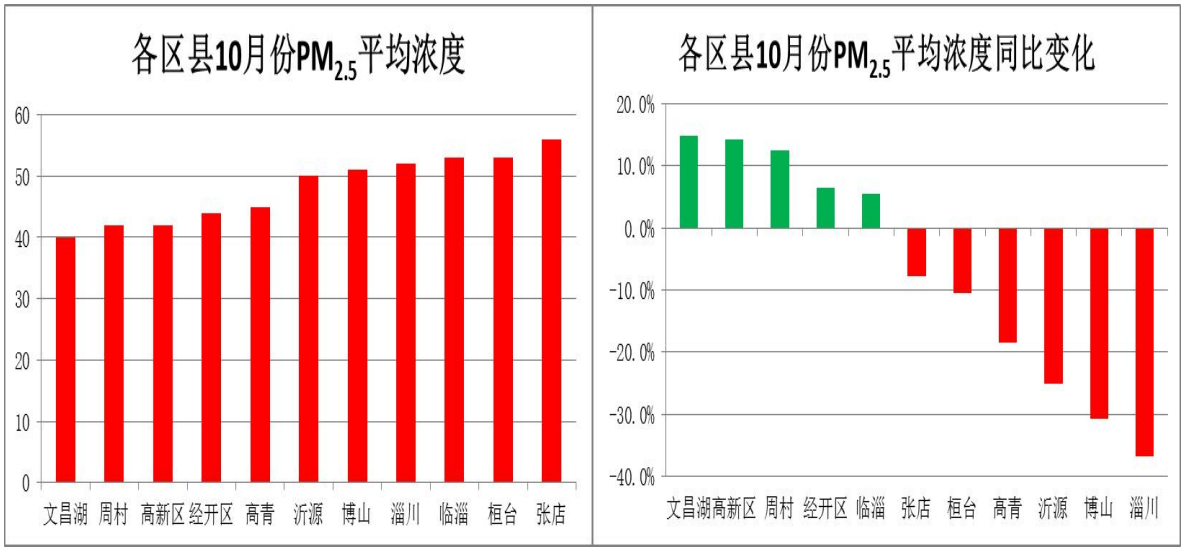

4.可吸入颗粒物（PM_{10}）。可吸入颗粒物（PM_{10}）平均浓度最低的是沂源县，为 77μg/m³，最高的是临淄区，为 105μg/m³。7 个区县呈同比改善趋势，其中，临淄区改善幅度最大，为 16.7%；4 个区县呈同比恶化趋势，其中，高青县恶化幅度最大，为 22.4%。

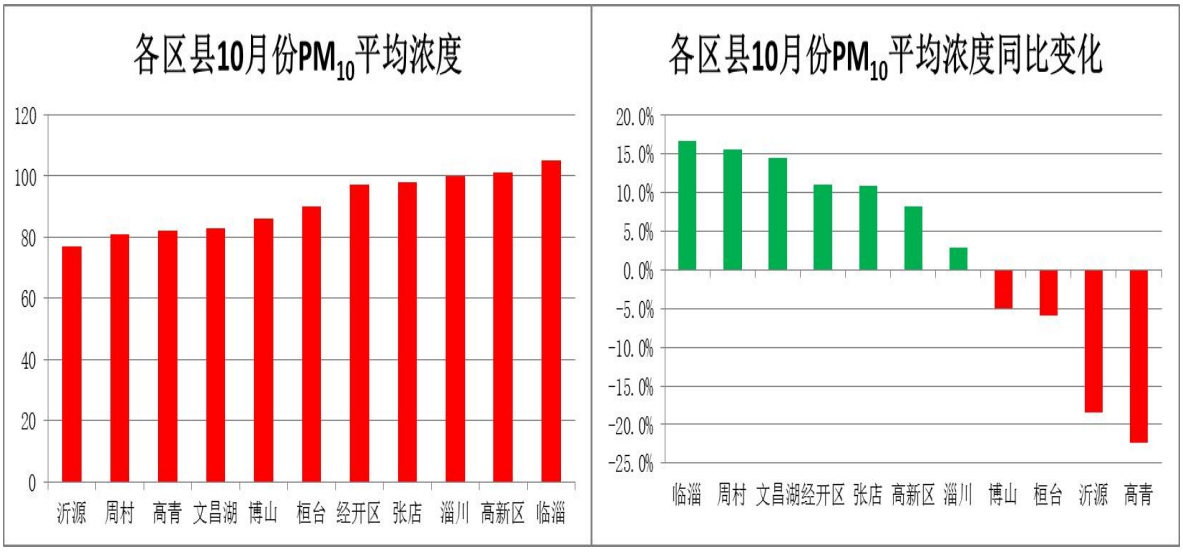

5.二氧化硫（SO_2）。二氧化硫（SO_2）平均浓度最低的是沂源县，为 10μg/m³，最高的是淄川区和周村区，为 18μg/m³，各个区县均呈改善趋势，其中，文昌湖区同比改善幅度最大，为 60.6%。

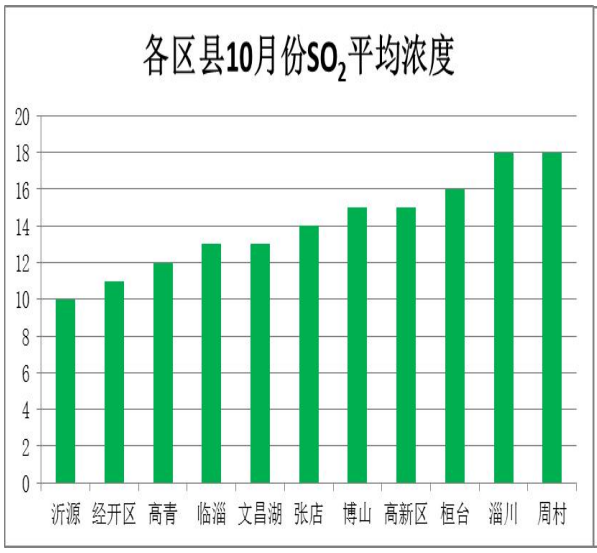

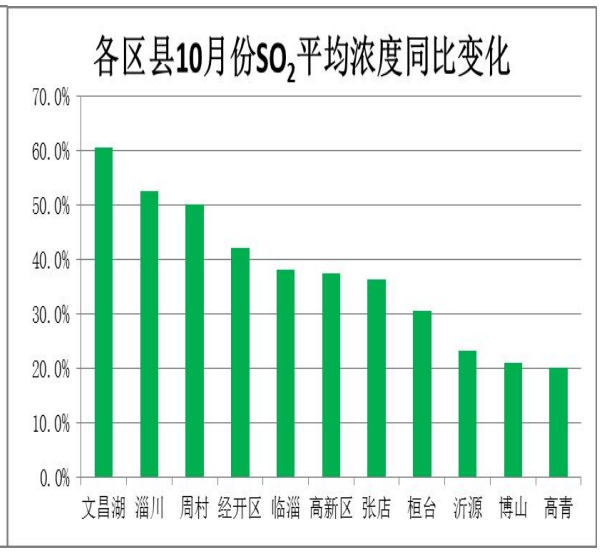

6.二氧化氮（NO_2）。二氧化氮（NO_2）平均浓度最低的是沂源县，为 22μg/m³，最高的是张店，为 53μg/m³，10 个区县呈改善趋势，其中，沂源县改善幅度最大，为 26.7%；高青县呈恶化趋势，同比恶化幅度为 6.3%。

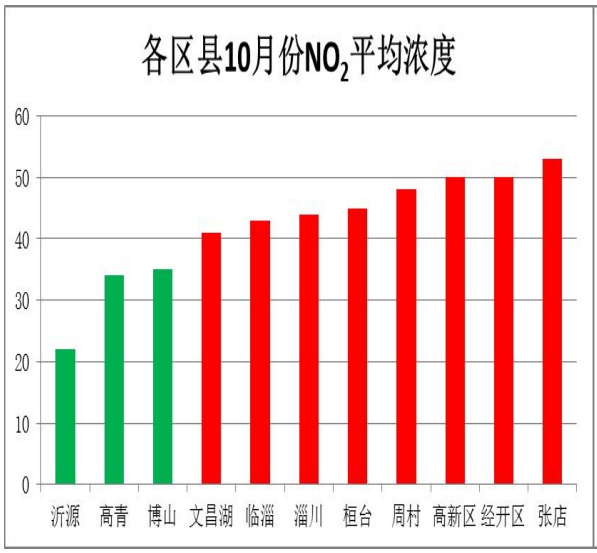

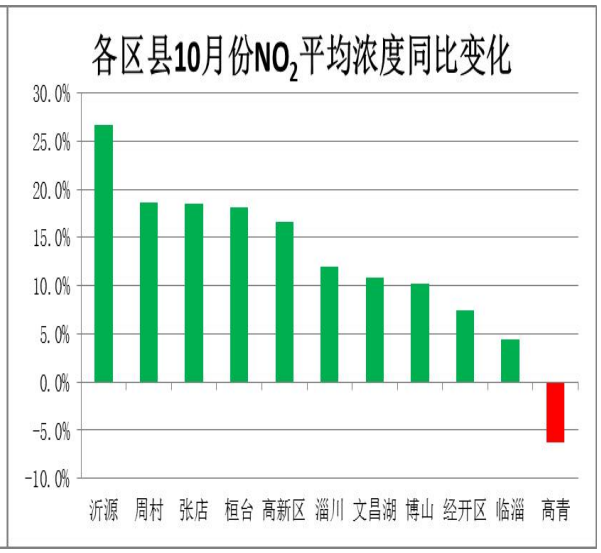

7.环境空气质量综合指数。环境空气质量综合指数最好的是沂源县，为 4.34，最差的是临淄区，为 6.00。7 个区县呈同比改善趋势，其中，周村区改善幅度最大，为 15.0%；4 个区县呈同比恶化趋势，其中，高青县恶化幅度最大，为 15.5%。

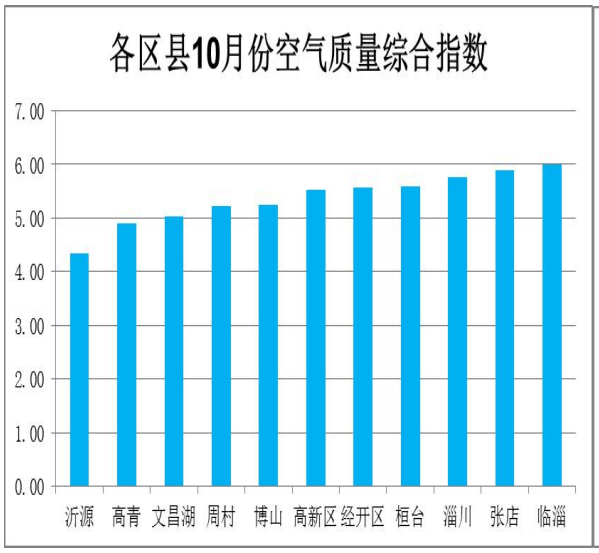

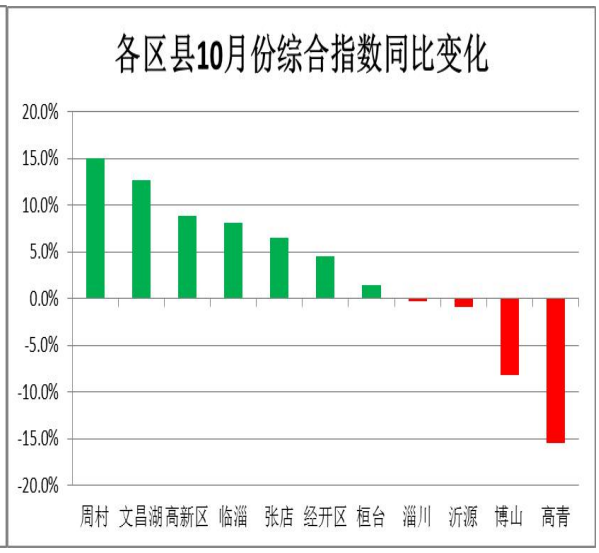

三、水环境质量

2019 年 10 月份 13 个市控以上主要河流断面化学需氧量（COD）平均浓度 19.8 毫克/升，同比改善 35.1%，氨氮（NH3-N）平均浓度 0.17 毫克/升，同比改善 75.4%。7 个省控以上河流断面化学需氧量（COD）平均浓度 22.5 毫克/升，同比改善 8.16%，氨氮（NH3-N）平均浓度 0.33 毫克/升，同比改善 57.1%。

河流断面水质 COD 浓度最低的是高新区东店桥断面，浓度为 15.1 毫克/升，浓度最高的是桓台乌河入预备河处断面，浓度为 34.4 毫克/升；同比改善幅度最大的是高新区东店桥断面，改善 41.5%，同比恶化幅度最大的是高青道旭渡断面，恶化 60.1%。

河流断面水质氨氮浓度最低的是高青道旭渡断面，浓度为 0.12 毫克/升，浓度最高的是博山西龙角断面，浓度为 2.56 毫克/升；同比改善幅度最大的是临淄东沙河断面，改善 91.1%，同比恶化幅度最大的文昌湖张博附线断面，恶化 167%。

（一）全市主要河流断面 COD 浓度排名及改善率

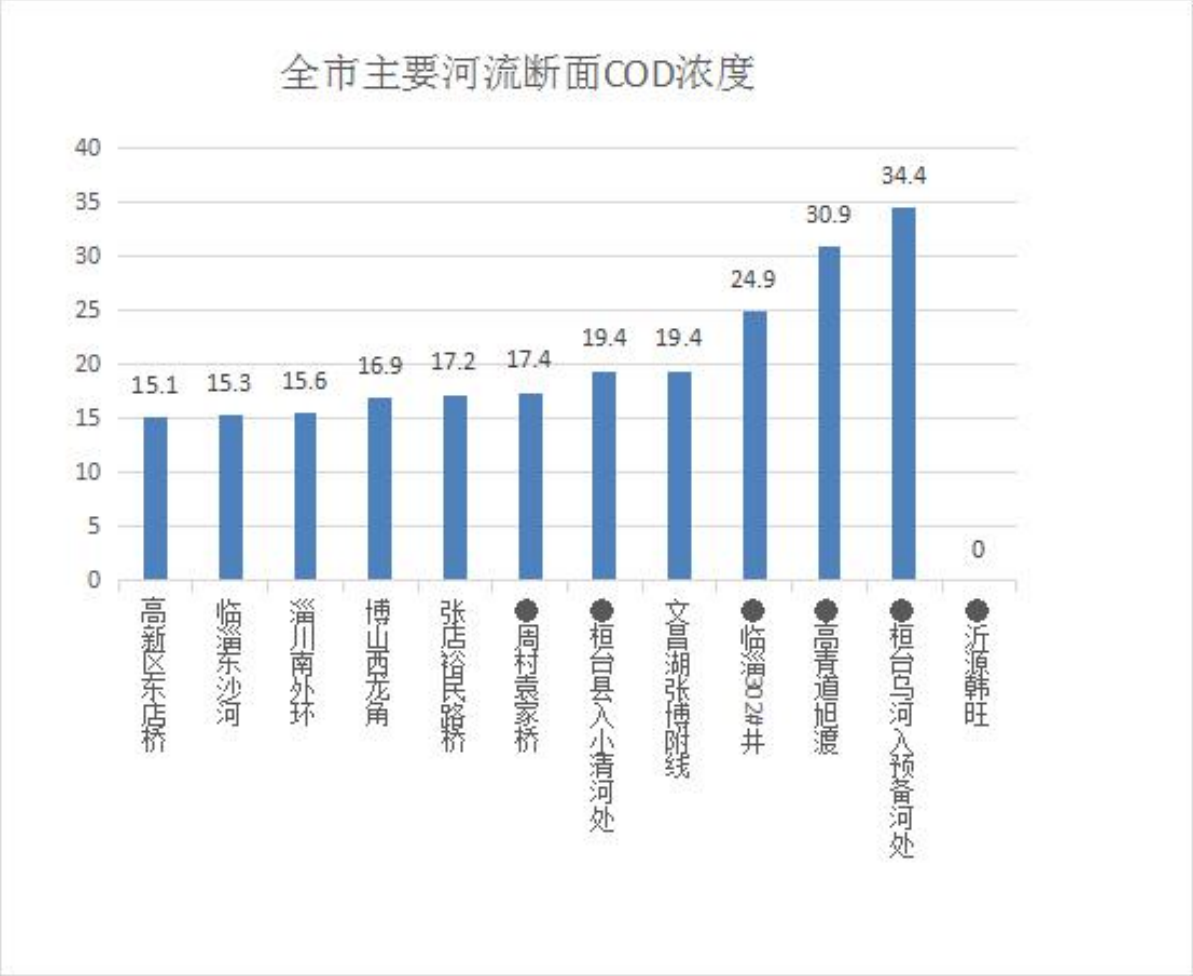

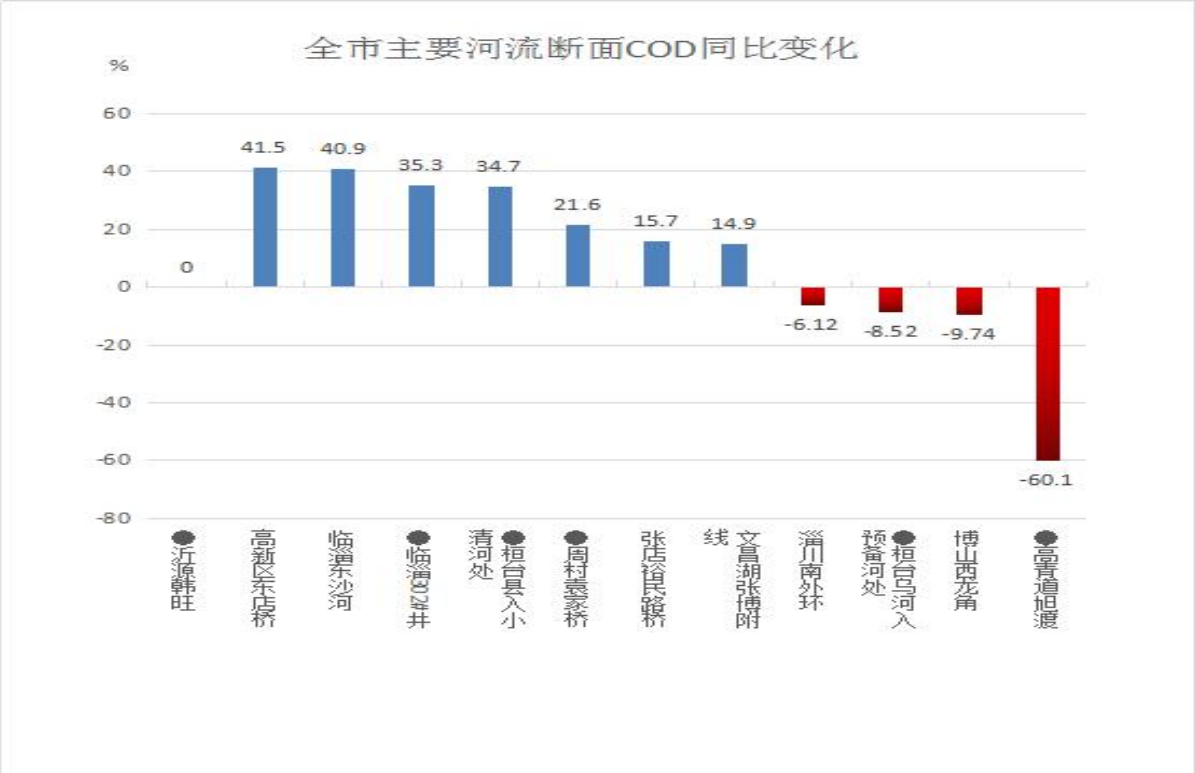

（二）全市主要河流断面氨氮浓度排名及改善率

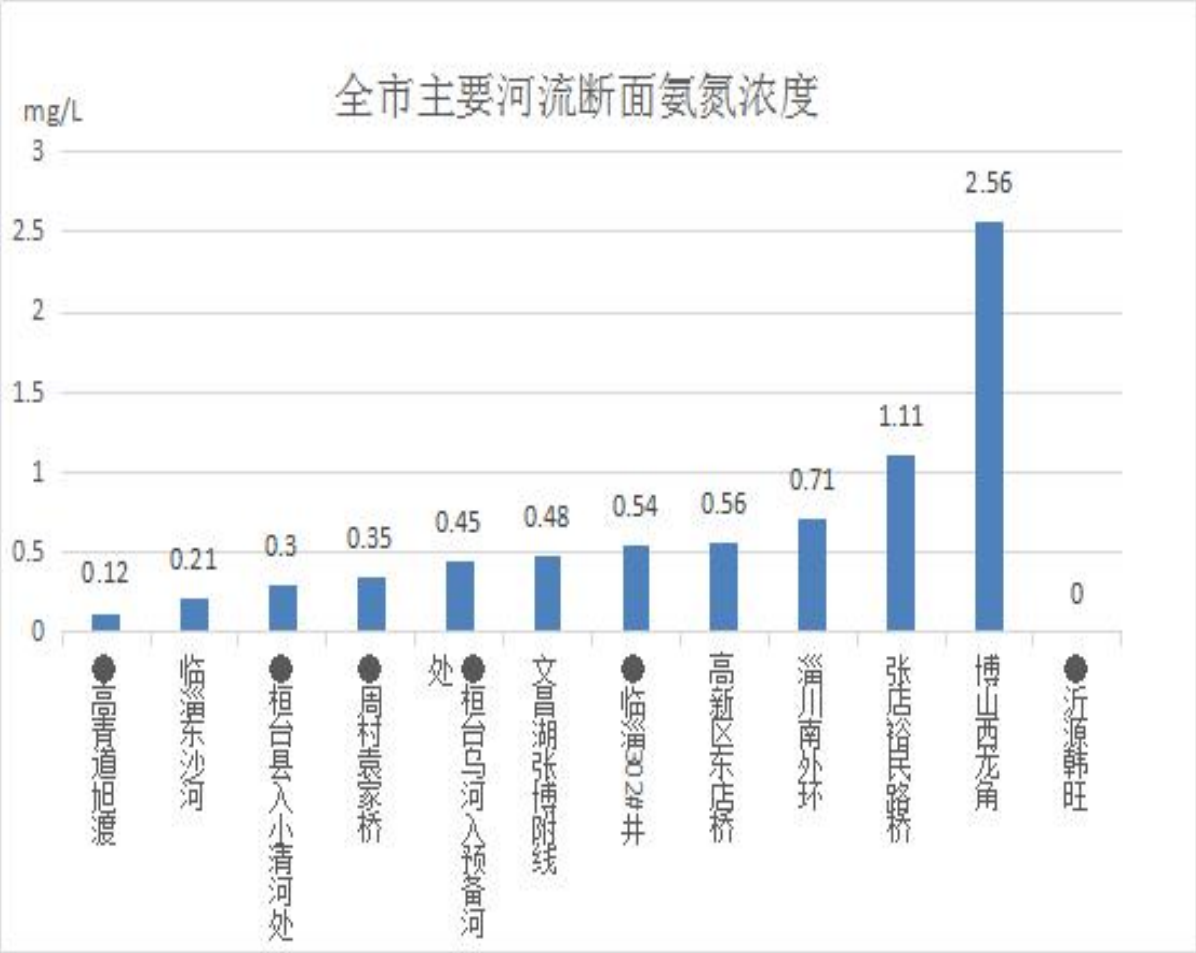

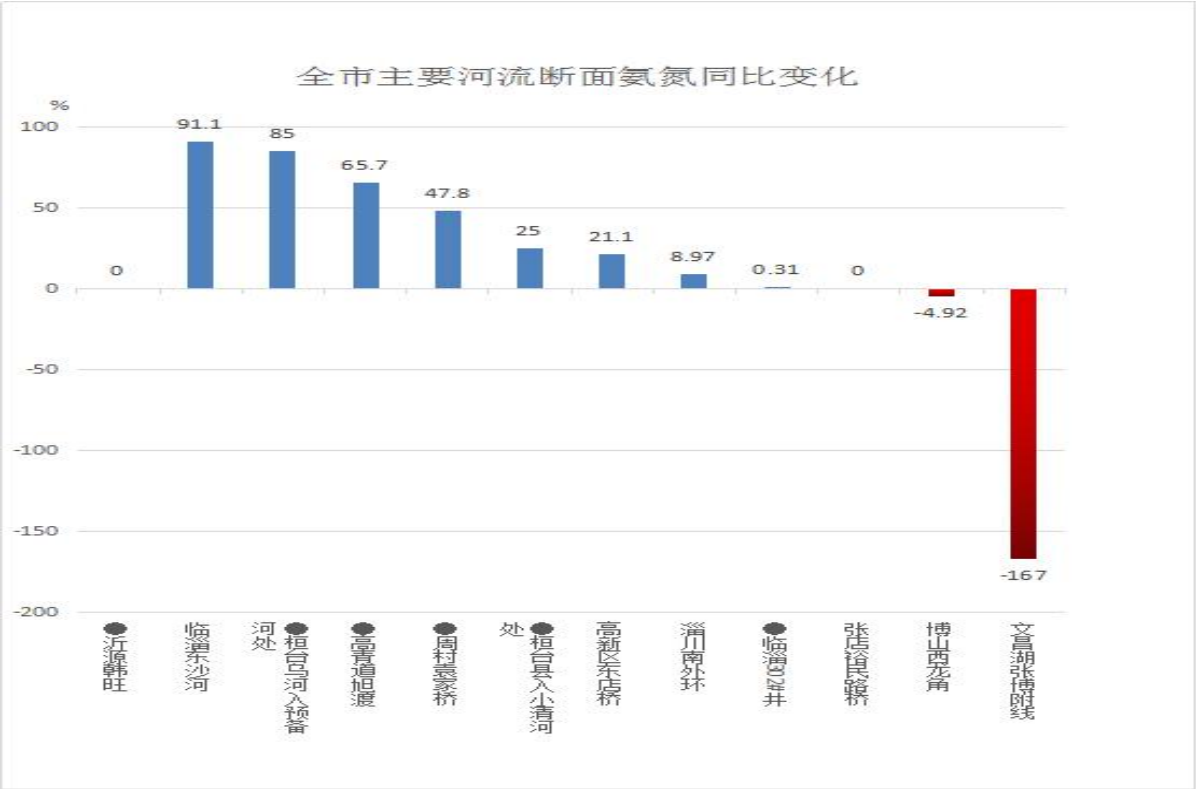

附表 1

2019 年 10 月份各镇办（园区）空气质量考核结果

名次	镇　办	区　县	总 分	综合指数
1	高城镇	高青县 1	91.46	5.29
2	燕崖镇	沂源县 1	90.81	3.82
3	房镇镇	张店区 1	88.33	5.62
4	唐坊镇	高青县 2	88.17	5.44
5	大街街办	周村区 1	87.45	5.47
6	青城镇	高青县 3	86.88	5.41
7	王村镇	周村区 2	86.32	5.87
8	龙泉镇	淄川区 1	86.31	3.75
9	双杨镇	淄川区 2	85.73	5.16
10	傅家镇	张店区 2	85.31	5.82
11	金岭镇	临淄区 1	84.65	5.8
12	黑里寨镇	高青县 4	84.59	5.21
13	宝山生态科技园	高新区 1	83.83	5.94
14	芦湖街办	高青县 5	83.81	4.9
15	新城镇	桓台县 1	83.75	6.43
16	大张庄镇	沂源县 2	83.63	4.17
17	松龄路街办	淄川区 3	83.52	5.19
18	南郊镇	周村区 3	82.92	5.78

名次	镇　办	区　县	总 分	综合指数
19	丝绸路街办	周村区 4	82.72	5.88
20	太河镇	淄川区 4	82.32	3.15
21	昆仑镇	淄川区 5	81.70	5.09
22	北郊镇	经开区 1	81.65	5.44
23	花沟镇	高青县 6	81.65	5.61
24	岭子镇	淄川区 6	81.55	4.54
25	石桥镇	沂源县 3	81.17	4.5
26	东里镇	沂源县 4	81.06	4.29
27	永安街办	周村区 5	80.84	6.3
28	萌水镇	文昌湖 1	80.25	5.64
29	洪山镇	淄川区 7	79.99	4.98
30	将军路街办	淄川区 8	79.97	5.44
30	金山镇	临淄区 2	79.97	5.34
32	木李镇	高青县 7	79.86	5.89
33	常家镇	高青县 8	79.72	5.57
33	雪宫街办	临淄区 3	79.72	6.16
35	南麻街办	沂源县 5	79.67	4.42
36	齐都镇	临淄区 4	79.57	6.08
37	南鲁山镇	沂源县 6	79.53	4.64
38	博山镇	博山区 1	79.33	4.37
38	保税物流园	高新区 2	79.33	6.41

名次	镇　办	区　县	总 分	综合指数
40	青年路街办	周村区 6	78.99	6.26
41	稷下街办	临淄区 5	78.87	6.44
42	马桥镇	桓台县 2	78.84	5.96
43	悦庄镇	沂源县 7	78.71	4.83
44	科苑街办	张店区 3	78.41	6.42
45	西河镇	淄川区 9	78.37	4.09
46	罗村镇	淄川区 10	78.34	5.68
47	四宝山街办	高新区 3	78.12	5.6
48	凤凰镇	临淄区 6	77.87	6.22
49	车站街办	张店区 4	77.54	6.74
50	闻韶街办	临淄区 7	76.97	6.63
51	田镇街办	高青县 9	76.95	5.91
52	齐陵街办	临淄区 8	76.88	5.39
53	起凤镇	桓台县 3	76.86	6.22
54	公园街办	张店区 5	76.81	6.08
54	石马镇	博山区 2	76.81	4.7
56	城区街办	桓台县 4	76.76	6.16
57	山头街办	博山区 3	76.35	5.37
58	田庄镇	桓台县 5	75.99	6.32
59	朱台镇	临淄区 9	75.88	6.01
60	敬仲镇	临淄区 10	75.65	6.64

名次	镇　办	区　县	总 分	综合指数
61	商家镇	文昌湖 2	75.62	6.11
62	中庄镇	沂源县 8	75.37	4.32
63	西里镇	沂源县 9	75.25	4.67
64	马尚镇	张店区 6	74.80	6.4
65	皇城镇	临淄区 11	74.24	6.54
65	寨里镇	淄川区 11	74.24	5.58
65	钟楼街办	淄川区 11	74.24	5.58
68	沣水镇	张店区 7	73.83	6.34
69	池上镇	博山区 4	73.71	4.7
70	八陡镇	博山区 5	73.50	4.77
71	周村开发区	周村区 7	73.40	6.16
72	辛店街办	临淄区 12	73.22	6.93
73	和平街办	张店区 8	72.40	6.31
74	白塔镇	博山区 6	72.27	5.55
75	域城镇	博山区 7	72.13	4.12
76	源泉镇	博山区 8	71.90	4.43
77	唐山镇	桓台县 6	71.76	6.47
78	城西街办	博山区 9	71.58	5.79
79	荆家镇	桓台县 7	71.33	6.46
80	中埠镇	张店区 9	70.41	6.54
81	湖田街办	张店区 10	70.22	7.16

名次	镇　办	区　县	总 分	综合指数
82	历山街办	沂源县 10	69.65	5.28
83	鲁村镇	沂源县 11	69.64	5.2
84	体育场街办	张店区 11	69.28	6.57
85	般阳路街办	淄川区 13	69.22	6.18
86	城东街办	博山区 10	68.95	5.49
87	索镇	桓台县 8	67.72	6.54
88	南定镇	张店区 12	65.10	7.06
89	果里镇	桓台县 9	64.43	6.91

注：沂源县张家坡镇无同比改善数据，本月不参与考核。

附表 2

2019 年 10 月各区县降尘监测数据

单位：t/km^2•月

序号	区县	监测点位	降尘数据	平均值
1	张店区	人民公园	1.6	2.3
2		新区	2.7	
3		南定	2.7	
4	淄川区	气象站	5.2	5.0
5		凤凰山	4.8	
6	博山区	双山	3.4	3.6
7		青龙山	3.8	
8	临淄区	莆田园	5.8	5.5
9		齐鲁石化	5.2	
10	周村区	三金集团	4.2	4.2
11	经开区	职业学院	3.3	3.3
12	桓台县	锦秋	6.6	6.7
13		华沟	6.8	
14	高青县	田镇	5.3	5.4
15		芦湖	5.6	
16	沂源县	南麻	2.2	2.0
17		历山	1.9	
18	高新区	东风化工厂	2.7	2.7
19		开发区	停运	
20	文昌湖	文昌湖	5.8	5.8
全市平均值			4.2	

报： 市委常委，市人大主任，市政协主席，市人大副主任，市政府副市长，市政协副主席。

发： 各区县党委、人民政府，高新区、淄博经济开发区、文昌湖省级旅游度假区工委、管委会，淄博市环境保护工作委员会领导小组成员单位。

淄博市环境保护工作委员会办公室　　2019年11月18日印发